



MINISTERO DELLE FINANZE
DIREZIONE GENERALE DEL CATASTO E DEI SERVIZI TECNICI ERARIALI

MOD. B (Nuovo Catasto Edilizio Urbano)

Lire
200

32

NUOVO CATASTO EDILIZIO URBANO

(R. DECRETO-LEGGE 13 APRILE 1939, N. 652)

Planimetria dell'immobile situato nel Comune di GERMAGNANO

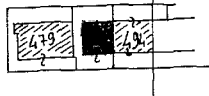
Via VIA FUNGHERA 5

Ditta BOSIO VINCEZZINA N.A. TORINO IL 21/04/1908

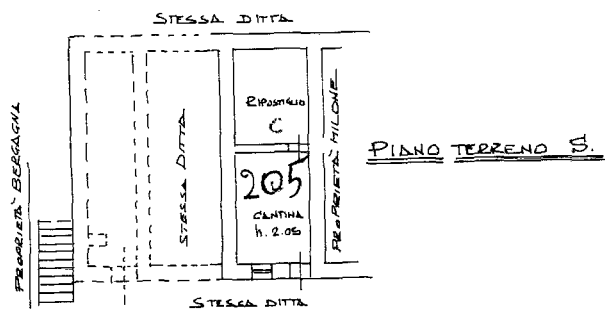
Allegata alla dichiarazione presentata all'Ufficio Tecnico Erariale di TORINO



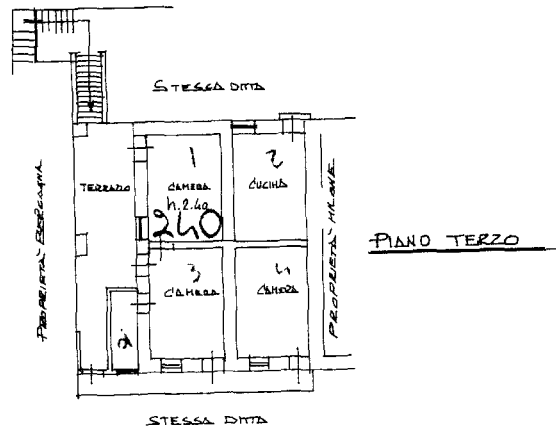
ESTRATTO MAPPA C.E.U.
FOGLIO 2° N. 495



SOSTITUZIONE DELLA PLANIMETRIA
FOGLIO 2° N. 495 sub. 3-



PIANO TERRENO S.



PIANO TERZO

ORIENTAMENTO



SCALA DI 1:200

SPAZIO RISERVATO PER LE ANNOTAZIONI D'UFFICIO

DATA
PROT. N° 104

Compilata dal GEOM. LUCIANO GENINISTA SALTE
(Titolo, nome e cognome del tecnico)

Iscritto all'Albo de i GEOMETRI
della Provincia di TORINO

DATA 08/02/88

Firma: Geninista Salte

Ultima planimetria in atti